


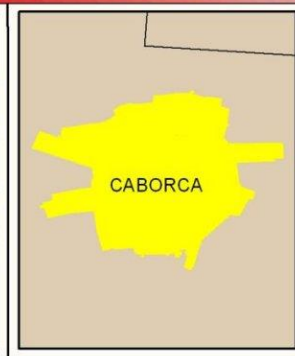
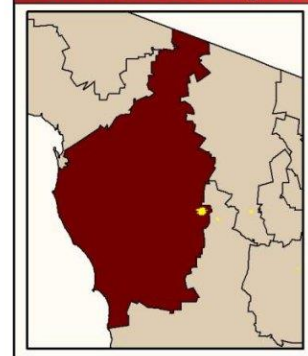
ATLAS ESTATAL DE RIESGOS PARA EL ESTADO DE SONORA

Localidad :

CABORCA



Localización Regional:



TRAZA URBANA

- Manzanas
- Antena
- Banco
- Campo deportivo
- Cementerio
- Centro médico
- Escuela
- Gasolinera
- PGR
- Plaza monumento
- Presidencia Municipal
- Reclusorio
- Tanque de agua
- Templo
- Zona industrial

Datos Geográficos:

Elipsoide: Clarke de 1895
 Proyección: Universal Transversa Mercator
 Cuadrícula: UTM a cada 600 m
 Datum: WGS84



Elaboró:

Departamento de Geología

Fecha:

MAYO 2007

Escala gráfica

Clave:



46 - 001 - TU



Atlas Estatal de Riesgos para el Estado de Sonora

Caborca (46 - 001)

Traza Urbana

Para la elaboración de los planos de traza urbana se utilizó la información proporcionada tanto por el Instituto Catastral del Estado de Sonora (ICRESON) a escala 1:50,000; así como la que facilitó el H. Ayuntamiento a través de Ingeniería Municipal, a escalas 1:50,000 y 1:10,000. Utilizando estos datos como base se vació toda la información que se generó a nivel localidad (Plano 46 - 001 - TU).

En este tema se integra toda la información recabada para integrar un sistema de información que nos brinde la ubicación exacta de cualquier edificio de servicio, centros de concertaciones masivas y las manzanas de la localidad.

La cobertura de los servicios básicos son descritos en la Tabla 46 - 7, esta tabla nos brinda un panorama del desarrollo presente en la ciudad.

CONCEPTOS	COBERTURA (%)
Educación	100
Salud	95
Agua Potable	92
Alcantarillado	57.2
Electrificación	94.5

Tabla 46 - 7.- Cobertura de Servicios Básicos
Fuente: Centro de Desarrollo Municipal